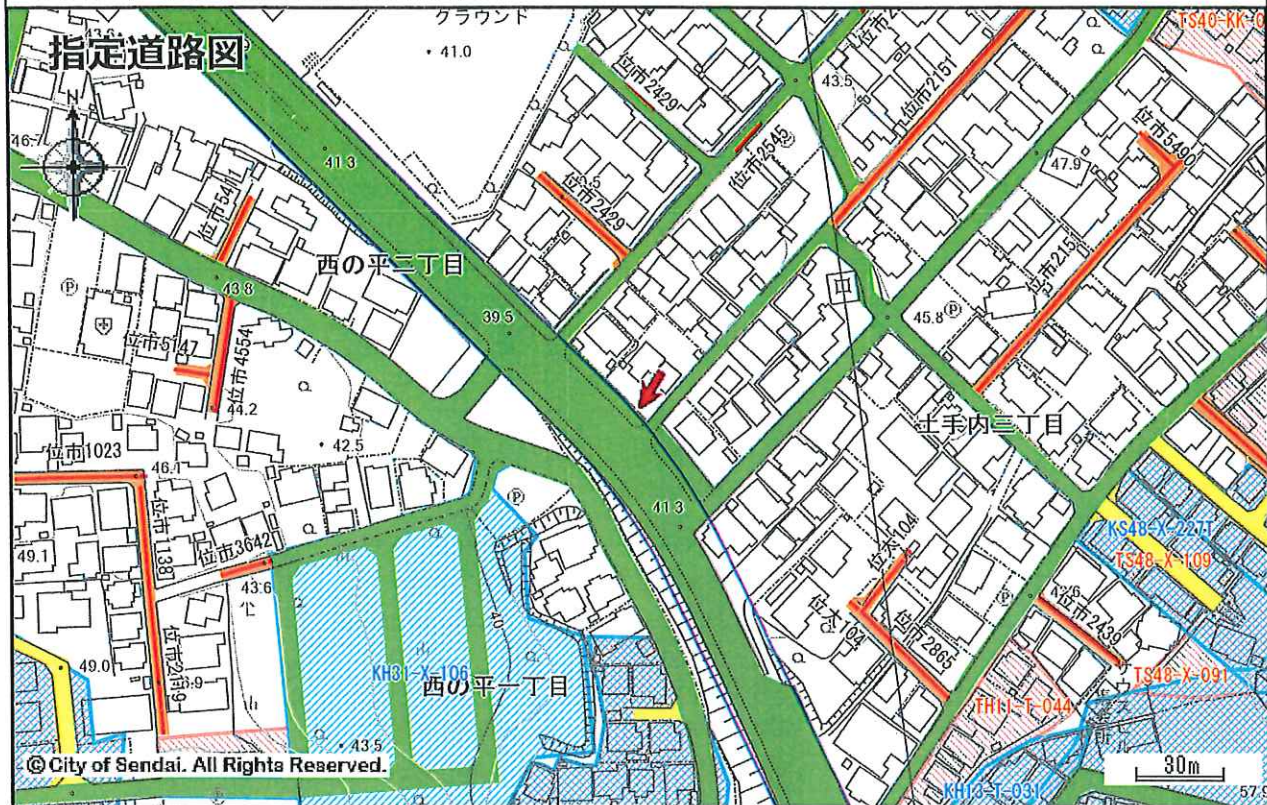














都市計画情報

中心地 | 仙台市太白区土手内3丁目 付近



指定道路図

	1項1号道路 (国県市道)		1項2号道路 (都市計画等事業道路)		1項3号道路 (法施行前道路)
	1項4号道路 (事業予定道路)		1項5号道路 (位置指定道路)		1項5号道路 (位置指定道路)
	2項道路 (狭あい道路)		3項道路 (水平道路)		特定道路 (協定道路)
	開発行為許可区域		宅地造成許可区域		旧住宅地造成事業区域

著作権法上認められた行為を除き、掲載されている内容を無断で複製・転用することを禁じます。
 この図面は本市の都市計画に関する証明ではありません。参考図としてご利用ください。